







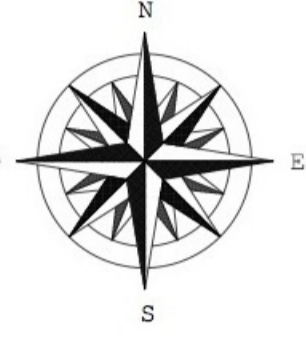


- Légende**
-  A4\_ass\_Protection des berges
  -  AC1 : Monument historique inscrit Menhir
  -  EL7 : Alignement sur voirie départementale
  -  I3 : Canalisation de transport de gaz
  -  I4 - Canalisations électriques
  -  SUP 1 : Protection autour des canalisations
  -  T1 - Chemins de fer
  -  T7 - Servitude aérienne



DEPARTEMENT DE SEINE ET MARNE

# Plan Local d'Urbanisme

## Saint-Brice



ELABORATION	1 ère REVISION
prescrite le : 20 octobre 2003	prescrite le : 7 juin 2021
arrêté le : 25 septembre 2006	arrêté le : 26 juin 2023
approuvé le : 25 juin 2007	approuvé le : 21 octobre 2025
modifiée le :	modifiée le :
révision simplifiée le :	révision simplifiée le :
mis à jour le :	mise à jour le :

**PIECE N° 5. D.2**  
**SERVITUDES D'UTILITE PUBLIQUE**  
**PLAN 1 / 5.000** à

VU pour être annexé à la délibération du : 21 octobre 2025



Agence d'urbanisme et d'urbanisme  
 100 rue de la République - 77100 Combs-la-Ville  
 Tél. 03 70 23 23 00 - Fax. 03 70 23 23 20

